






Legenda


stávající strom


stávající stromová skupina


stávající keřová skupina


navržený strom listnatý


navržený strom jehličnatý


navržený keř


navržená květnatá louka s podílem letniček

stávající lavička navržená na rekonstrukci

navržený odpadkový koš

navržený hmyzí domeček (výtvarný prvek) - D1 kamenný, D2 dřevěný


navržené herní prvky - pružinová houpadla

hranice řešeného území

Pozn: Lokalizace inženýrských sítí je pouze orientační. Před začátkem prací musí být sítě spolehlivě vytučeny v terénu příslušnými správci.

OBJEDNATEL:	Úřad městského obvodu Pardubice I, odbor dopravy a životního prostředí, U Divadla 828 530 02 Pardubice
AKCE:	Revitalizace Pospíšilova náměstí v Pardubicích
STUPEŇ:	Dokumentace pro provedení stavby
PROJEKT:	POSPÍŠILOVO NÁMĚSTÍ

ČÁST DOKUMENTACE:	E	NÁVRH SADOVÝCH ÚPRAV - grafická část
-------------------	---	--------------------------------------

ZHOTOVITEL:	VEDOUCÍ ZPRACOVATELSKÉHO TÝMU:	FORMÁT:	4 x A4
SAFETREES, s.r.o. NA ŠTĚPNICI 945, 665 01 ROSICE TEL: 602742607, FAX: 546412395	Ing. JAROSLAV KOLAŘÍK, Ph.D.	MĚŘÍTKO:	1:300
 www.safetrees.cz	ZPRACOVATELSKÝ TÝM: Ing. Andrea Řezníčková	DATUM:	únor 2015
		VÝKRES:	PARÉ:

E